

PROYECTO DE LEY QUE CREA EL PARQUE NACIONAL LOMA MIRANDA

CONSIDERANDO PRIMERO: Que el medio ambiente y los recursos naturales conforman los ecosistemas o espacios naturales donde se recrea la vida a partir de los bienes y servicios imprescindibles que aporta la naturaleza como garantía de la supervivencia, y la base a partir de la cual el ser humano y toda la sociedad pueden construir su bienestar y generar todo tipo de riquezas que garanticen una óptima calidad de vida;

CONSIDERANDO SEGUNDO: Que los ecosistemas, su biodiversidad y los recursos naturales que los conforman, son bienes comunes y esenciales para la sociedad, razón por la cual es un deber y una responsabilidad insoslayable del Estado y sus instituciones, incluyendo los gobiernos municipales y de cada ciudadano, garantizar su carácter patrimonial, y por ende, velar por su conservación y uso inteligente para el disfrute de las presentes y futuras generaciones;

CONSIDERANDO TERCERO: Que la soberanía nacional reside en la base de los recursos y riquezas naturales que posee el país y el ejercicio pleno, autónomo y omnímodo del Estado Dominicano para gestionarlos libre e incondicionalmente, para garantizar el bienestar común de su ciudadanía, basado en los principios de justicia, transparencia, equidad e inclusión social, de modo y manera que sus beneficios alcancen para el universo de la sociedad;

CONSIDERANDO CUARTO: Que Loma Miranda es un ecosistema muy singular de la Cordillera Central, el cual atesora una inestimable riqueza biológica, donde se concentra la mitad de las familias de plantas conocidas o reportadas para la República Dominicana y el resto de la Isla La Española, con especies animales únicas y niveles de endemismos que superan el 80% en algunos de los casos y cuya sensibilidad y fragilidad ameritan de una protección y una atención muy especial para garantizar la conservación de este bien mayor de la nación;

CONSIDERANDO QUINTO: Que Loma Miranda es una de las zonas productoras de agua de mayor importancia del país, la cual sirve de sustento para el desarrollo de la agricultura del principal granero agrícola de la República Dominicana, que es el Valle de La Vega Real, donde actualmente son irrigadas unas 122,000 tareas cultivadas de arroz principalmente y en segundo lugar diversas especies de vegetales chinos y otros rubros, además, es la fuente natural de alimentación de la Presa de Rincón, de donde parte el acueducto que suministra el agua potable a San Francisco de Macorís, Salcedo, El Pino, Rincón, Jima, Fantino, Ranchito y decenas de comunidades a lo largo del eje vial Icantobas Macorís; conjuntamente con la generación de 69Kw de energía hidroeléctrica permanente;

Handwritten signatures and initials at the bottom of the page, including "A.C.", "1", "ASC", "6056", and "am".

CONSIDERANDO SEXTO: Que Loma Miranda y sus vecinas lomas La Manaclita y La Llovedora poseen inmensas alfombras de pinos criollos, bosques nublados y bosques de galería donde se generan los manantiales y fuentes acuíferas que luego se desprenden en forma de arcoíris para irrigar los valles de Bonao y La Vega Real y como valor natural agregado de primer orden, también se hacen acompañar de unos paisajes de montaña de indescriptible belleza, balnearios, cascadas, pinares, orquídeas, bromelias, aves nativas, migratorias y endémicas que pueden servir de soporte al desarrollo del ecoturismo, la educación ambiental y el pleno disfrute de la sociedad dominicana;

CONSIDERANDO SÉPTIMO: Que todos los bienes y servicios ecosistémicos descritos, que atesora y brinda Loma Miranda, pueden ser arruinados parcial o totalmente si el Estado Dominicano permite el desarrollo de proyectos mineros a cielo abierto sobre su superficie, con el agravante de que no sólo se afectaría el ecosistema y sus recursos naturales, sino que expondría a la intemperie los metales pesados del subsuelo o facilitaría el lavado de las rocas predominantes que como la laterita produciría la "sal de cromo", entre otras sustancias que terminarían alcanzando las fuentes de agua, contaminándolas y hasta hacerla no apta para el consumo humano, animal o usarla en la producción agropecuaria;

CONSIDERANDO OCTAVO: Que los daños ambientales inevitables que generaría un proyecto minero sobre las fuentes de agua, las riquezas naturales únicas presentes en Loma Miranda, la enorme riqueza biológica, la agricultura y la pecuaria, la salud humana y la calidad de vida, así como las potencialidades ecoturísticas, recreativas y educativas que poseen los ambientes y paisajes naturales presentes en esta geográfica asociada a la Cordillera Central; nunca serían compensables con los recursos que recibiría el Estado dominicano a cambio de la explotación minera en dicha loma;

CONSIDERANDO NOVENO: Que en el complejo de montañas que resulta ser zona de amortiguamiento del conjunto de ecosistemas que se congregan en Loma Miranda, desde hace cerca de cuarenta años están en proceso de explotación dos frentes mineros que han generado importantes niveles de pasivo ambiental aun no remediados, dando como resultado significativos impactos ambientales que han deteriorado y disminuido la calidad del medio ambiente y los recursos naturales disponibles en las mismas, amenazando seriamente sus recursos hídricos, los servicios ambientales o ecosistémicos, así como en lo relativo a los aspectos físicos, sociales y la biodiversidad genética propia del área geográfica donde está enclavada Loma Miranda;

CONSIDERANDO DÉCIMO-QUINTO: Que en su Artículo 67 sobre protección del medio ambiente, numeral 4, la Constitución de la República señala claramente que: "En los contratos que el Estado celebre o en los permisos que se otorguen que involucren el uso y explotación de los recursos naturales, se considerará incluida la obligación de conservar el equilibrio ecológico, el acceso a la tecnología y su transferencia, así como de restablecer el ambiente a su estado natural, si éste resulta alterado," lo que no ha sido cumplido satisfactoriamente en el caso de las explotaciones mineras que se iniciaron hace más de cuarenta años en el entorno de Loma Miranda, área geográfica ubicada entre las provincias de La Vega y Monseñor Nouel;

CONSIDERANDO DÉCIMO-SEXTO: Que en su Artículo 194 la Constitución de la República señala como prioridad del Estado dominicano formular un plan de ordenamiento territorial que asegure el uso eficiente y sostenible de los recursos naturales de la Nación, acorde con la necesidad de adaptación al cambio climático;

CONSIDERANDO DÉCIMO-SÉPTIMO: Que es responsabilidad del Estado garantizar la conservación y protección de muestras representativas de los diferentes ecosistemas, del patrimonio natural, de las comunidades bióticas, de las unidades biogeográficas, regiones fisiográficas, de la diversidad biológica y los recursos genéticos del país;

CONSIDERANDO DÉCIMO-OCTAVO: Que el Estado dominicano está en la obligación de proteger los recursos escénicos o paisajísticos y las formaciones geológicas o paleontológicas sobresalientes; los sistemas subterráneos, incluyendo sus acuíferos, ecosistemas y muestras de cultura indígena; de proporcionar oportunidades para la investigación científica, el monitoreo ambiental y la educación ambiental de la población; así como brindar oportunidades para la recreación, el desarrollo del turismo basado en el principio de desarrollo sostenible;

CONSIDERANDO DÉCIMO-NOVENO: Que en el Artículo 9 de la Ley 202-04 se reconoce la propiedad privada amparada en títulos inscritos legalmente en el Registro del Tribunal Superior de Tierras, pero que también establece el dominio inminente del Estado sobre los mismos respecto de su derecho preferente de adquisición.

Vista: La Constitución de la República.

Vista: La Ley General sobre Medio Ambiente y Recursos Naturales No. 64-00.

AW
AC'

X

ASC
MAY

W

ENSO
QUN

och
D
H
Jms
S

W
Jms
D
S
MAY
ACU
K
S
S
S

Vistas: Las leyes: No. 85, del 4 de febrero de 1931, sobre Caza; la No. 4378, Ley Orgánica de Secretarías de Estado, del 10 de febrero de 1956; No. 5852, del 29 de marzo de 1962, sobre Dominio de Aguas Terrestres y Distribución de Aguas Públicas, y las leyes que la modifican y complementan; No. 5856, del 2 de abril de 1962, sobre Conservación Forestal y Árboles Frutales; No. 5914, del 22 de mayo de 1962, de Pesca; No. 6, del 8 de septiembre de 1965, que crea el Instituto Nacional de Recursos Hidráulicos (INDRHI); No. 55, del 22 de noviembre de 1965, que instituye el Sistema Nacional de Planificación Social, Económica y Administrativa; No. 627, del 28 de mayo de 1977, que declara de interés nacional el uso y protección, y su Adquisición, en caso necesario, por parte del Estado de todas o parte de las tierras comprendidas en las áreas cordilleranas; No. 487, del 15 de octubre de 1969, de Control de la Explotación y Conservación de las Aguas Subterráneas; No. 123, del 10 de mayo de 1971, que prohíbe la extracción de los componentes de la corteza terrestre llamados arena, grava, gravilla y piedra; No. 146, del 4 de junio de 1971, ley Minera de la República Dominicana; No. 67, del 29 de octubre de 1974, que crea la Dirección Nacional de Parques; No. 114, del 3 de enero de 1975, que instituye el Parque Zoológico Nacional, como centro destinado al fomento de la educación, la investigación y la cultura, en lo que concierne a las ciencias biológicas en general, así como a la preservación de la fauna nacional; cultura No. 632, del 28 de mayo de 1977, que prohíbe el corte o tala de árboles o matas en las cabeceras de ríos y arroyos que nutren las cuencas hidrográficas de todo el país; Industriales; No. 290, del 28 de agosto de 1985, sobre Incentivo al Desarrollo Forestal; No. 291, del 28 de agosto de 1985, que modifica las leyes Nos. 211 y 705, de 1967 y 1982, respectivamente, sobre manejos de bosques y aserraderos; No. 295, del 28 de agosto de 1985, que declara de alto interés nacional incluir en los programas de educación nacional la necesidad de conservar los recursos naturales del país; No. 112-87, del 10 de diciembre de 1987, que establece el Servicio Forestal Obligatorio; No. 55-88, del 15 de junio de 1988, que modifica los artículos 6, 8 y 10 de la ley No. 290, del 29 de agosto de 1985, sobre Incentivo al Desarrollo Forestal.

Vistas: Las siguientes resoluciones del Congreso Nacional: No. 550, del 17 de junio de 1982, que aprueba el Convenio sobre el Comercio Internacional de Especie amenazadas de Fauna y Flora Silvestres; No. 59-92, del 8 de diciembre de 1992, que aprueba el Convenio de Viena para la Protección de la Capa de Ozono y el Protocolo de Montreal Relativo a las Sustancias Agotadoras de la Capa de Ozono; No. 25-96, del 2 de octubre de 1996, que aprueba el Convenio sobre Diversidad Biológica, suscrito por el Estado dominicano y la Conferencia de las Naciones Unidas sobre el Medio Ambiente y el Desarrollo "Cumbre de la Tierra", en Río de Janeiro, Brasil, en fecha 5 de junio de 1992; No. 99-97, del 10 de junio de 1997, que aprueba la adhesión de la República Dominicana a la Convención de las Naciones Unidas de Lucha contra la Desertificación en los Países Afectados por la Sequía Grave o Desertificación, en particular en África, de fecha 17 de junio de 1994; No. 182-98, del

AC

X

ASC

W

2056

2056

Handwritten notes on the left margin, including a large signature and other illegible scribbles.

Extensive handwritten notes and signatures on the right margin, including a large signature at the top and several smaller ones below.

18 de junio de 1998, que aprueba el Convenio Marco de las Naciones Unidas sobre el Cambio Climático, suscrito en fecha 9 de mayo de 1992, entre la ONU y sus Estados Miembros; No. 247, de 1998 mediante la cual se ratifica el Convenio Internacional para la Prevención de Descargas de Desechos por Buques (MARPOL 73/78); No. 359-98, del 15 de julio de 1998, que aprueba el Convenio para la Protección y Desarrollo del Medio Marino en el Gran Caribe (Convenio de Cartagena).

Vistos: Los siguientes decretos del Poder Ejecutivo: No. 301, del 11 de octubre de 1978, que dispone que la Dirección General de Foresta y la Dirección Nacional de Parques deberán coordinar sus actividades de común acuerdo con la Secretaría de Estado de Agricultura y dicta otras disposiciones; No. 32, del 27 de enero de 1978, que crea e integra el Consejo Nacional de Fauna Silvestre; No. 340- 92, del 18 de noviembre de 1992, que crea e integra la Comisión Nacional para el Seguimiento a los Acuerdos de la Conferencia de las Naciones Unidas sobre el Medio Ambiente y el Desarrollo "Cumbre de la Tierra"; No. 183-93, del 24 de junio de 1993, que ordena la creación de un cinturón verde que rodee el entorno urbano de la ciudad de Santo Domingo de Guzmán; No. 421-96, del 9 de septiembre de 1996, que declara el día 16 de septiembre de cada año, como Día Internacional de la Preservación de la Capa de Ozono; No. 138-97, del 21 de marzo de 1997, mediante el cual se pone en ejecución el Plan Nacional Quisqueya Verde, como el inicio de un proceso que impulse la voluntad y las iniciativas gubernamentales y no gubernamentales para alcanzar el desarrollo sostenible; No. 203-98, del 2 de junio de 1998, que crea la Oficina Rectora de la Reforma y Modernización del Sector Agua Potable y Saneamiento; la Ley No. 216-98, del 5 de junio de 1998, que crea el Instituto Nacional de Protección Ambiental, como una dependencia de la Presidencia de la República.

HA DADO LA SIGUIENTE LEY:

Artículo 1.- Creación del Parque Nacional Loma Miranda. Se crea el Parque Nacional Loma Miranda, con el propósito primario de conservar las fuentes acuíferas, la biodiversidad, la integridad ecosistémica y paisajística, mitigar los impactos del calentamiento global y la perturbación del clima; así como la preservación de las potencialidades intrínsecas de los recursos y ambientes naturales capaces de garantizar su uso y aprovechamiento inteligente por parte de la sociedad dominicana, mediante el desarrollo del ecoturismo, la recreación y la educación ambiental.

Artículo 2.- Límites del Parque Nacional Loma Miranda. Los límites de esta área protegida son los siguientes: Se establece como punto de partida la cota 200 msnm al sur del arroyo Ramada en las coordenadas 340518 mE, 2117999mN; siguiendo esta cota topográfica por la ladera de la loma

Artículo 3.- Administración y uso. Administración y uso de los recursos naturales y medio ambientales de Loma Miranda. El Ministerio de Medio Ambiente y Recursos Naturales como máxima autoridad ambiental del país, y los particulares, en acuerdo con co-manejo, convenios o contratos apegados a la legislación dominicana, serán responsables de garantizar la protección, preservación y uso adecuado y sostenible de la riqueza natural contenida en el Parque Nacional Loma Miranda, incorporando dicha riqueza de manera racional al desarrollo social, económico y cultural del país, privilegiando al ser humano y asegurando su usufructo a las presentes y futuras generaciones de la población dominicana.

Artículo 4.- Consejo de Gestión, Administración y Desarrollo. La gestión, administración y desarrollo del Parque Nacional Loma Miranda se hará bajo la modalidad de Co-manejo, regentada por un consejo de gestión, administración y desarrollo integrado, en el marco de la legislación dominicana, por representantes del Ministerio de Medio Ambiente y Recursos Naturales, las organizaciones comunitarias e instancias civiles, eclesiásticas, y otras instituciones oficiales con responsabilidad en el área de medio ambiente y recursos naturales.

Artículo 5.- Plan de manejo integral. El Ministerio de Medio Ambiente y Recursos Naturales, como ente rector del sistema nacional de áreas protegidas y máxima autoridad ambiental del gobierno dominicano, formulará y elaborará en un plazo de 6(seis) meses, el plan de manejo integral de la zona declarada Parque Nacional Loma Miranda, colaborará estrechamente con el Consejo de Gestión, Administración y Desarrollo creado mediante la presente ley.

Artículo 6.- Gestión de Recursos. El Consejo de Gestión, Administración y Desarrollo del Parque Nacional Loma Miranda incluirá en su presupuesto anual los recursos necesarios y emprenderá cuantas acciones sean pertinentes con vista a obtener la debida protección y vigilancia de esta área protegida, así como el desarrollo y el pleno disfrute de sus potencialidades y recursos naturales por parte de la sociedad dominicana.

Artículo 7.- Violaciones a la Ley. Las violaciones a la presente Ley serán sometidas a lo establecido en la Ley General sobre Medio Ambiente y Recursos Naturales, No.64-00, del 18 de agosto de 2000, particularmente en lo que señalan los capítulos I, II, III, IV, V y VI de dicha Ley, sin perjuicio de lo que le fuere aplicable de otras leyes y disposiciones legales.

Artículo 8.- Derecho de Propiedad. Dado el hecho de que los terrenos donde está ubicada Loma Miranda, incluyendo el área de los depósitos de minerales que contienen ferroníquel, están en posesión o son propiedad legítima de más de un propietario, corresponde al Poder Ejecutivo actuar

sobre estos bienes con apego al Artículo 51 de la Constitución de la República, en especial en su numeral 1, que dice textualmente lo siguiente: "Ninguna persona puede ser privada de su propiedad, sino por causa justificada de utilidad pública o de interés social, previo pago de su justo valor, determinado por acuerdo entre las partes o sentencia de tribunal competente, de conformidad con lo establecido en la ley. En caso de declaratoria de Estado de Emergencia o de Defensa, la indemnización podrá no ser previa."


Artículo 9.- Fuentes de Recursos para resarcir daños a propietarios privados de terrenos o por otros conceptos. Para que el Estado cumpla con las obligaciones económicas que resulten de la aplicación de la presente Ley, y como consecuencia de expropiaciones, declaraciones de utilidad pública o variación del uso y goce de la propiedad sin que pierda la condición de propietario:


1. Se autoriza al Ministerio de Medio Ambiente y Recursos Naturales a incrementar en un diez por ciento (10%) el valor a pagar por concepto del otorgamiento de la Licencia o Permiso Ambiental aprobada a cada empresa, institución o persona para tener derecho a la exploración o explotación en el territorio nacional o en su plataforma marítima de minerales metálicos y no metálicos, incluyendo la roca, el yeso, piedra caliza, mármol, materiales extraídos de la tierra o la plataforma marítima destinados a la fabricación de cemento, arena, grava, gravilla, sal, cal, y materiales extraídos de la tierra o de la plataforma marina destinados a la fabricación de cemento, y otros que determine la legislación nacional.

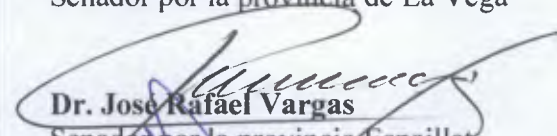
2. Tomando en consideración los mandatos contenidos en el Capítulo IV de la Ley 64-00, el cual se refiere al Delito contra el Medio Ambiente y los Recursos Naturales, sin perjuicio de las responsabilidades civil y penal que puedan derivarse de las violaciones a la Ley, se instituye la aplicación de una multa equivalente al doble del valor de mercado del área o territorio que haya sido impactado negativamente como consecuencia de la exploración y explotación de materiales metálicos y no metálicos, en el territorio nacional y su plataforma marítima.

Párrafo: Los recursos económicos obtenidos por los conceptos antes indicados en este artículo serán destinados a resarcir el pasivo ambiental que las actividades de exploración y explotación ocasionen al medio ambiente y los recursos naturales, así como los fines de cumplir con lo establecido en el artículo 51 de la Constitución de la República respecto del derecho de propiedad privada, sin perjuicio de los compromisos contractuales acordados entre el Estado dominicano y la empresa o empresas autorizadas a la exploración y explotación de cualquier fuente de mineral metálico o no metálico en el territorio nacional y su plataforma marina, así como la responsabilidad penal que puede derivarse de otros daños ambientales tipificados en la legislación dominicana.

DADA en la Sala de Sesiones del Senado, Palacio del Congreso Nacional, en Santo Domingo de Guzmán, Distrito Nacional, Capital de la República Dominicana, a los dieciocho (18) días del mes de Agosto del año dos mil catorce (2014); años 171 de la independencia y 151 de la Restauración.


Ing. Eugelides R. Sánchez
Senador por la provincia de La Vega



Lic. Julio Cesar Valentin
Senador por la provincia de Santiago

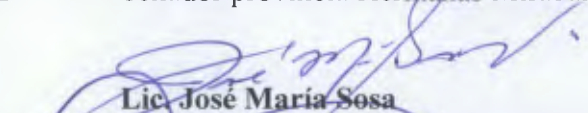

Dr. José Rafael Vargas
Senador por la provincia Espaillat



Ing. Amílcar Romero
Senador por la provincia Duarte


Agron. Félix M. Vásquez
Senador por la provincia Sánchez Ramírez



Dr. Luis René Canaán
Senador provincia Hermanas Mirabal



Agron. Adriano Sánchez Roa
Senador por la provincia de Elías Piña



Lic. José María Sosa
Senado provincia San Pedro de Macorís



Prof. Manuel Antonio Paula
Senador por la provincia Bahoruco


Lic. Amable Aristy Castro
Senador provincia La Altagracia



Lic. Rafael Calderón Martínez
Senador por la provincia de Azua



Lic. Edis Mateo Vásquez
Senador por la provincia Barahona



Sra. Rosa Sonia Mateo Espinosa
Senadora por la provincia de Dajabón


Sra. Yvonne Chahín Sasso
Senadora por la provincia El Seibo



Lic. Rubén Darío Cruz Ubiera
Senador por la provincia Hato Mayor

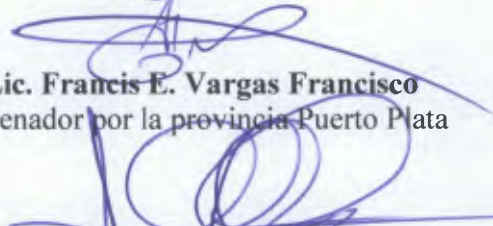

Lic. Juan Orlando Mercedes
Senador por la provincia Independencia

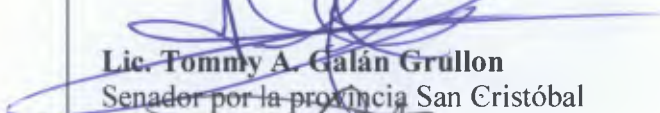

Dr. Amarillis Santana Cedano
Senadora por la provincia La Romana



Dr. Aristides Victoria Yeb
Senador prov. María Trinidad Sánchez



Sr. Charles Noel Mariotti Tapia
Senador por la provincia Monte Plata


Lic. Dionis A. Sánchez Carrasco
Senador por la provincia Pedernales



Lic. Francis E. Vargas Francisco
Senador por la provincia Puerto Plata



Lic. Tommy A. Galán Grullon
Senador por la provincia San Cristóbal


Ing. Félix Bautista Rosario
Senador por la provincia San Juan



Lic. Manuel Guichardo Vargas
Senador provincia de Valverde


Sr. Heinz S. Vielut Cabrera
Senador por la provincia Montecristi

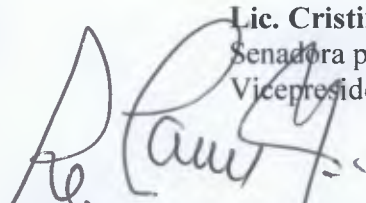

Sr. Wilton B. Guerrero Dume
Senador por la provincia Peravia


Dr. Prim Pujals Nolasco
Senador por la provincia de Samana

Sr. Carlos Castillo Almonte
Senador provincia San José de Ocoa


Sr. Antonio de Js. Cruz Torres
Senador provincia Santiago Rodríguez

Lic. Cristina Lizardo Mezquita
Senadora provincia de Santo Domingo
Vicepresidente del Senado


Dr. Reinaldo Pared Pérez
Senador por el Distrito Nacional y
EX-Presidente del Senado de la Republica