

#1880

Marzo 19/35

P/4412



Proy. de ley que autoriza al Poder
Ejecutivo para efectuar la permuta
de los terrenos del Estado en la ciudad
de Moca donde esta la Cárcel Pública

5 Páginas



PRESIDENCIA DE LA REPUBLICA DOMINICANA

Número: 08404

Santo Domingo, R. D.,
19 de marzo de 1935.

Señor
Presidente del Senado,
Ciudad.

Señor Presidente:

Desde hace algunos años fué concertada entre el Estado y la común de Moca la permuta de los terrenos que aquel adquirió hace años de la Sucesión Rojas, que hoy constituyen las manzanas números 134, 135, 156, 157, 177, 178, 179, 198, 199 y 200 del Distrito Catastral número 115, primera parte, abarcadas entre las calles "Imbert" por el Norte y "30 de Marzo" por el Este, terrenos privados por el Sur y calle "Cambronal" por el Oeste; por una extensión de terrenos perteneciente a la común de Moca, con superficie de veintiseis tareas y media radicadas en el lugar nombrado "El Corozo", de aquella común, que tiene al Norte el callejón que la separa de la propiedad de Fenelón Michel; al Sur y al Oeste la propiedad que va para "La Isleta", frente a la propiedad del señor Manuel Cabrera hijo; y al Este las propiedades de los Sucesores de Benito Peralta y Pedro Caraballo.

A pesar de que la permuta no llegó a formalizarse legalmente, se procedió como si se hubiese consumado. En efecto, el Estado construyó la Cárcel Pública en los terrenos que debía adquirir, y el Municipio a su vez urbanizó la porción que debía cederle el Estado.


Con el propósito de legalizar esta situación, recomiendo a la aprobación del Congreso Nacional el proyecto de ley adjunto, por el cual se autoriza al Poder Ejecutivo para efectuar la permuta.

Dios, Patria y Libertad!

Rafael L. Trujillo

rd.

81/4912

1^a Lect. Marzo 26/35-  *aprobado*
2^a " " " " *aprobado*

EL CONGRESO NACIONAL
EN NOMBRE DE LA REPUBLICA
DECLARADA LA URGENCIA

HA DADO LA SIGUIENTE LEY:

Artículo único:- Se autoriza al Poder Ejecutivo para efectuar la permuta de los terrenos del Estado radicados en la ciudad de Moca, que constituyen las Manzanas números 134, 135, 156, 157, 177, 178, 179, 198, 199 y 200 del Distrito Catastral No. 115, primera parte, abarcadas entre las calles "Imbert" por el Norte y "30 de Marzo" por el Este, terrenos privados por el Sur, y calle "Cambro-nal" por el Oeste; por una extensión de terreno perteneciente a la común de Moca, con superficie de veintiseis tareas y media, radicadas en el lugar nombrado el "Corozo", de aquella común, que tiene al Norte el Callejón que las separa de la propiedad de Fenelón Michel; al Sur y al Oeste la propiedad que va por "La Isleta" frente a la propiedad de Manuel Cabrera hijo; y al Este las propiedades de los Sucesores de Benito Peralta y Pedro Caraballo; donde está actualmente la Cárcel Pública.

DADA, etc. etc.

Santo Domingo, D.N. 26 de marzo de 1935.

0-351

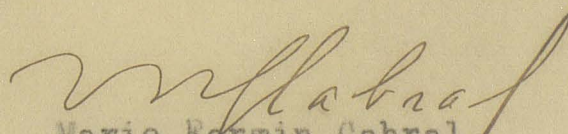
Generalísimo Doctor Rafael L. Trujillo M.
Presidente de la República.
Ciudad.

Hon. Señor Presidente:

Aviso a Ud. recibo de su oficio # 8404 de fecha 19 del corriente y del proyecto de ley por el cual se autoriza al Poder Ejecutivo para efectuar la permuta de los terrenos del Estado radicados en la ciudad de Moca, donde está actualmente la Cárcel Pública.

Pláceme participarle que el Senado aprobó dicho proyecto y lo remitió a la Cámara de Diputados, para los fines constitucionales.

Con sentimiento de la más distinguida consideración, saluda a Ud. muy atentamente,


Mario Fermin Cabral
Presidente del Senado.

81/4413

NR/

Santo Domingo, D.N. 26 de marzo de 1935.

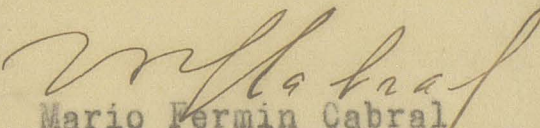
0-350

Señor Presidente de la Cámara de Diputados.
Ciudad.

Señor Presidente:

Aprobado por el Senado, pláceme remitir a Ud., para los fines constitucionales el proyecto de ley por el cual se autoriza al Poder Ejecutivo para efectuar la permuta de los terrenos del Estado radicados en la ciudad de Moca, don-está actualmente la Cárcel Pública.

Saluda a Ud. muy atentamente,



Mario Fermin Cabral
Presidente del Senado.

NR/

61/4327



EL CONGRESO NACIONAL

EN NOMBRE DE LA REPUBLICA

DECLARADA LA URGENCIA,

HA DADO LA SIGUIENTE LEY:

ART. UNICO:- Se autoriza al Poder Ejecutivo para efectuar la permuta de los terrenos del Estado radicados en la ciudad de Moca, que constituyen las Manzanas números 134, 135, 156, 157, 177, 178, 179, 198, 199 y 200 del Distrito Catastral No. 115, primera parte, abarcadas entre las calles "Imbert" por el Norte y "30 de Marzo" por el Este, terrenos privados por el Sur, y calle "Cambronal" por el Oeste; por una extensión de terreno perteneciente a la común de Moca, con superficie de veintiseis tareas y media, radicadas en el lugar nombrado el "Corozo", de aquella común, que tiene al Norte el Callejón que las separa de la propiedad de Fenelón Michel; al Sur y al Oeste la propiedad que va por "La Isleta" frente a la propiedad de Manuel Cabrera hijo; y al Este las propiedades de los Sucesores de Benito Peralta y Pedro Caraballo; donde está actualmente la Cárcel Pública.

DADA en la Sala de Sesiones del Palacio del Senado, en Santo Domingo, D.N. República Dominicana, a los veintiseis días del mes de marzo del año mil novecientos treinta y cinco, año 92o. de la Independencia y 72o. de la Restauración.

SECRETARIOS:

PRESIDENTE

EL CONGRESO NACIONAL

EN NOMBRE DE LA REPUBLICA

RECORRIDA LA URGENCIA

HA DADO LA SIGUIENTE LEY:

ART. UNICO.- Se autoriza al Poder Ejecutivo para efectuar la permuta de los terrenos del Estado situados en la ciudad de San Pedro de Macoris, que constan en los planos nos. 154, 155, 156, 157, 158, 159, 160, 161, 162, 163, 164, 165, 166, 167, 168, 169, 170, 171, 172, 173, 174, 175, 176, 177, 178, 179, 180, 181, 182, 183, 184, 185, 186, 187, 188, 189, 190, 191, 192, 193, 194, 195, 196, 197, 198, 199, 200, 201, 202, 203, 204, 205, 206, 207, 208, 209, 210, 211, 212, 213, 214, 215, 216, 217, 218, 219, 220, 221, 222, 223, 224, 225, 226, 227, 228, 229, 230, 231, 232, 233, 234, 235, 236, 237, 238, 239, 240, 241, 242, 243, 244, 245, 246, 247, 248, 249, 250, 251, 252, 253, 254, 255, 256, 257, 258, 259, 260, 261, 262, 263, 264, 265, 266, 267, 268, 269, 270, 271, 272, 273, 274, 275, 276, 277, 278, 279, 280, 281, 282, 283, 284, 285, 286, 287, 288, 289, 290, 291, 292, 293, 294, 295, 296, 297, 298, 299, 300, 301, 302, 303, 304, 305, 306, 307, 308, 309, 310, 311, 312, 313, 314, 315, 316, 317, 318, 319, 320, 321, 322, 323, 324, 325, 326, 327, 328, 329, 330, 331, 332, 333, 334, 335, 336, 337, 338, 339, 340, 341, 342, 343, 344, 345, 346, 347, 348, 349, 350, 351, 352, 353, 354, 355, 356, 357, 358, 359, 360, 361, 362, 363, 364, 365, 366, 367, 368, 369, 370, 371, 372, 373, 374, 375, 376, 377, 378, 379, 380, 381, 382, 383, 384, 385, 386, 387, 388, 389, 390, 391, 392, 393, 394, 395, 396, 397, 398, 399, 400, 401, 402, 403, 404, 405, 406, 407, 408, 409, 410, 411, 412, 413, 414, 415, 416, 417, 418, 419, 420, 421, 422, 423, 424, 425, 426, 427, 428, 429, 430, 431, 432, 433, 434, 435, 436, 437, 438, 439, 440, 441, 442, 443, 444, 445, 446, 447, 448, 449, 450, 451, 452, 453, 454, 455, 456, 457, 458, 459, 460, 461, 462, 463, 464, 465, 466, 467, 468, 469, 470, 471, 472, 473, 474, 475, 476, 477, 478, 479, 480, 481, 482, 483, 484, 485, 486, 487, 488, 489, 490, 491, 492, 493, 494, 495, 496, 497, 498, 499, 500, 501, 502, 503, 504, 505, 506, 507, 508, 509, 510, 511, 512, 513, 514, 515, 516, 517, 518, 519, 520, 521, 522, 523, 524, 525, 526, 527, 528, 529, 530, 531, 532, 533, 534, 535, 536, 537, 538, 539, 540, 541, 542, 543, 544, 545, 546, 547, 548, 549, 550, 551, 552, 553, 554, 555, 556, 557, 558, 559, 560, 561, 562, 563, 564, 565, 566, 567, 568, 569, 570, 571, 572, 573, 574, 575, 576, 577, 578, 579, 580, 581, 582, 583, 584, 585, 586, 587, 588, 589, 590, 591, 592, 593, 594, 595, 596, 597, 598, 599, 600, 601, 602, 603, 604, 605, 606, 607, 608, 609, 610, 611, 612, 613, 614, 615, 616, 617, 618, 619, 620, 621, 622, 623, 624, 625, 626, 627, 628, 629, 630, 631, 632, 633, 634, 635, 636, 637, 638, 639, 640, 641, 642, 643, 644, 645, 646, 647, 648, 649, 650, 651, 652, 653, 654, 655, 656, 657, 658, 659, 660, 661, 662, 663, 664, 665, 666, 667, 668, 669, 670, 671, 672, 673, 674, 675, 676, 677, 678, 679, 680, 681, 682, 683, 684, 685, 686, 687, 688, 689, 690, 691, 692, 693, 694, 695, 696, 697, 698, 699, 700, 701, 702, 703, 704, 705, 706, 707, 708, 709, 710, 711, 712, 713, 714, 715, 716, 717, 718, 719, 720, 721, 722, 723, 724, 725, 726, 727, 728, 729, 730, 731, 732, 733, 734, 735, 736, 737, 738, 739, 740, 741, 742, 743, 744, 745, 746, 747, 748, 749, 750, 751, 752, 753, 754, 755, 756, 757, 758, 759, 760, 761, 762, 763, 764, 765, 766, 767, 768, 769, 770, 771, 772, 773, 774, 775, 776, 777, 778, 779, 780, 781, 782, 783, 784, 785, 786, 787, 788, 789, 790, 791, 792, 793, 794, 795, 796, 797, 798, 799, 800, 801, 802, 803, 804, 805, 806, 807, 808, 809, 810, 811, 812, 813, 814, 815, 816, 817, 818, 819, 820, 821, 822, 823, 824, 825, 826, 827, 828, 829, 830, 831, 832, 833, 834, 835, 836, 837, 838, 839, 840, 841, 842, 843, 844, 845, 846, 847, 848, 849, 850, 851, 852, 853, 854, 855, 856, 857, 858, 859, 860, 861, 862, 863, 864, 865, 866, 867, 868, 869, 870, 871, 872, 873, 874, 875, 876, 877, 878, 879, 880, 881, 882, 883, 884, 885, 886, 887, 888, 889, 890, 891, 892, 893, 894, 895, 896, 897, 898, 899, 900, 901, 902, 903, 904, 905, 906, 907, 908, 909, 910, 911, 912, 913, 914, 915, 916, 917, 918, 919, 920, 921, 922, 923, 924, 925, 926, 927, 928, 929, 930, 931, 932, 933, 934, 935, 936, 937, 938, 939, 940, 941, 942, 943, 944, 945, 946, 947, 948, 949, 950, 951, 952, 953, 954, 955, 956, 957, 958, 959, 960, 961, 962, 963, 964, 965, 966, 967, 968, 969, 970, 971, 972, 973, 974, 975, 976, 977, 978, 979, 980, 981, 982, 983, 984, 985, 986, 987, 988, 989, 990, 991, 992, 993, 994, 995, 996, 997, 998, 999, 1000.

34 LEGISLATURA
REGISTRADA AL No. 2088
Año de 1933

en el folio del libro
de asuntos de Leyes, Resoluciones,
y Decretos votados por el Senado.
Y consta de
hojas escritas en máquina y razón de dos
especies interlineares.
San Pedro de Macoris, 20 de Mayo de 1933.
Arquitecta del Senado

[Faint signatures and stamps at the bottom of the page]