



01998-2014
SENADO DE LA REPUBLICA DOMINICANA
SECRETARIA GENERAL LEGISLATIVA

Fecha 27/8/14 Hora 12:15 m.
Recibido por Rosida Lara

EL CONGRESO NACIONAL EN NOMBRE DE LA REPÚBLICA

CONSIDERANDO PRIMERO: Que el medio ambiente y los recursos naturales conforman los ecosistemas o espacios naturales donde se recrea la vida a partir de los bienes y servicios imprescindibles que aporta la naturaleza como garantía de la supervivencia, y la base a partir de la cual el ser humano y toda la sociedad pueden construir su bienestar y generar todo tipo de riquezas que garanticen una óptima calidad de vida;

CONSIDERANDO SEGUNDO: Que los ecosistemas, su biodiversidad y los recursos naturales que los conforman, son bienes comunes y esenciales para la sociedad, razón por la cual es un deber y una responsabilidad insoslayable del Estado y sus instituciones, incluyendo los gobiernos municipales y de cada ciudadano, garantizar su carácter patrimonial, y por ende, velar por su conservación y uso inteligente para el disfrute de las presentes y futuras generaciones;

CONSIDERANDO TERCERO: Que la soberanía nacional reside en la base de los recursos y riquezas naturales que posee el país y el ejercicio pleno, autónomo y omnímodo del Estado dominicano para gestionarlos libre e incondicionalmente, para garantizar el bienestar común de su ciudadanía, basado en los principios de justicia, transparencia, equidad e inclusión social, de modo y manera que sus beneficios alcancen para el universo de la sociedad;

CONSIDERANDO CUARTO: Que Loma Miranda es un ecosistema muy singular de la Cordillera Central, el cual atesora una inestimable riqueza biológica, donde se concentra la mitad de las familias de plantas conocidas o reportadas para la República Dominicana y el resto de la Isla La Española, con especies animales únicas y niveles de endemismos que superan el 80% en algunos de los casos y cuya sensibilidad y

OTAM
JLcm

CONGRESO NACIONAL

ASUNTO:

Ley que crea el Parque Nacional Loma Miranda.

PAG. 2

fragilidad ameritan de una protección y una atención muy especial para garantizar la conservación de este bien mayor de la nación;

CONSIDERANDO QUINTO: Que Loma Miranda es una de las zonas productoras de agua de mayor importancia del país, la cual sirve de sustento para el desarrollo de la agricultura del principal granero agrícola de la República Dominicana, que es el Valle de La Vega Real, donde actualmente son irrigadas unas 122,000 tareas cultivadas de arroz principalmente y en segundo lugar diversas especies de vegetales chinos y otros rubros, además, es la fuente natural de alimentación de la Presa de Rincón, de donde parte el acueducto que suministra el agua potable a San Francisco de Macorís, Salcedo, El Pino, Rincón, Jima, Fantino, Ranchito y decenas de comunidades a lo largo del eje vial Icantobas Macorís; conjuntamente **con** la generación de 69Kw de energía hidroeléctrica permanente;

CONSIDERANDO SEXTO: Que Loma Miranda y sus vecinas lomas La Manaclita y La Llovedora poseen inmensas alfombras de pinos criollos, bosques nublados y bosques de galería donde se generan los manantiales y fuentes acuíferas que luego se desprenden en forma de arcoíris para irrigar los valles de Bonaó y La Vega Real y como valor natural agregado de primer orden, también se hacen acompañar de unos paisajes de montaña de indescriptible belleza, balnearios, cascadas, pinares, orquídeas, bromelias, aves nativas, migratorias y endémicas que pueden servir de soporte al desarrollo del ecoturismo, la educación ambiental y el pleno disfrute de la sociedad dominicana;

CONSIDERANDO SÉPTIMO: Que todos los bienes y servicios ecosistémicos descritos, que atesora y brinda Loma Miranda, pueden ser arruinados

Handwritten signatures and initials on the right margin.

CONGRESO NACIONAL

ASUNTO:

Ley que crea el Parque Nacional Loma Miranda.

PAG. 3

parcial o totalmente si el Estado dominicano permite el desarrollo de proyectos mineros a cielo abierto sobre su superficie, con el agravante de que no solo se afectaría el ecosistema y sus recursos naturales, sino que expondría a la intemperie los metales pesados del subsuelo o facilitaría el lavado de las rocas predominantes que como la laterita produciría la "sal de cromo", entre otras sustancias que terminarían alcanzando las fuentes de agua, contaminándolas hasta hacerlas no aptas para el consumo humano, animal o usarlas en la producción agropecuaria;

CONSIDERANDO OCTAVO: Que los daños ambientales inevitables que generaría un proyecto minero sobre las fuentes de agua, las riquezas naturales únicas presentes en Loma Miranda, la enorme riqueza biológica, la agricultura y la pecuaria, la salud humana y la calidad de vida, así como las potencialidades ecoturísticas, recreativas y educativas que poseen los ambientes y paisajes naturales presentes en esta geografía asociada a la Cordillera Central; nunca serían compensables con los recursos que recibiría el Estado dominicano a cambio de la explotación minera en dicha loma;

CONSIDERANDO NOVENO: Que en el complejo de montañas que resulta ser zona de amortiguamiento del conjunto de ecosistemas que se congregan en Loma Miranda, desde hace cerca de cuarenta años están en proceso de explotación dos frentes mineros que han generado importantes niveles de pasivo ambiental aun no remediados, dando como resultado significativos impactos ambientales que han deteriorado y disminuido la calidad del medio ambiente y los recursos naturales disponibles en las mismas, amenazando seriamente sus recursos hídricos, los servicios ambientales o ecosistémicos, así como en lo relativo a los aspectos físicos, sociales

CHAM
JCM

CONGRESO NACIONAL

ASUNTO:

Ley que crea el Parque Nacional Loma Miranda.

PAG. 4

y la biodiversidad genética propia del área geográfica donde está enclavada Loma Miranda;

CONSIDERANDO DÉCIMO: Que la Ley Sectorial de Áreas Protegidas No.202-04 declara al ser humano como el ente principal que debe ser protegido en la naturaleza, reconociendo el derecho de las presentes y futuras generaciones de dominicanos al beneficio y al producto de los bienes y servicios ambientales que le puedan brindar los ecosistemas y las especies existentes, sin perjuicio del derecho a existir y a evolucionar de manera natural que a estos se les reconoce;

CONSIDERANDO DECIMOPRIMERO: Que **es** responsabilidad del Estado dominicano garantizar para las presentes y futuras generaciones la vegetación de bosque nublado y bosque de serpentina, las cuales son altamente sensibles a pequeños cambios que puedan producirse por intervención del hombre y en particular por la actividad minera, y que es de prioridad nacional y de interés social la reforestación del país, la conservación de los bosques y la renovación de los recursos forestales;

CONSIDERANDO DECIMOSEGUNDO: Que en el artículo 15 y su párrafo de la Constitución de la República **se** establece que "El agua constituye patrimonio nacional estratégico de uso público, inalienable, imprescriptible, inembargable y esencial para la vida. El consumo humano del agua tiene prioridad sobre cualquier otro uso. El Estado promoverá la elaboración e implementación de políticas efectivas para la protección de los recursos hídricos de la nación". De igual modo en el único párrafo de este artículo 15 dice: "Las cuencas altas de los ríos y las zonas de biodiversidad endémica, nativa y migratoria, son objeto de

Handwritten signature/initials on the right margin.

CONGRESO NACIONAL

ASUNTO:

Ley que crea el Parque Nacional Loma Miranda.

PAG. 5

protección especial por parte de los poderes públicos para garantizar su gestión y preservación como bienes fundamentales de la nación. Los ríos, lagos, lagunas, playas y costas nacionales pertenecen al dominio público y son de libre acceso, observándose siempre el respeto al derecho de propiedad privada. La ley regulará las condiciones, formas y servidumbres en que los particulares accederán al disfrute o gestión de dichas áreas”;

CONSIDERANDO DECIMOTERCERO: Que la Constitución de la República en su artículo 66 establece como derechos colectivos y difusos la conservación del equilibrio ecológico, de la fauna y la flora;

CONSIDERANDO DECIMOCUARTO: Que en su artículo 67 sobre protección del medioambiente, numeral 1, la Constitución de la República señala claramente que: “Toda persona tiene derecho, tanto de modo individual como colectivo, al uso y goce sostenible de los recursos naturales; a habitar en un ambiente sano, ecológicamente equilibrado y adecuado para el desarrollo y preservación de las distintas formas de vida, del paisaje y de la naturaleza”;

CONSIDERANDO DECIMOQUINTO: Que en su artículo 67 sobre protección del medioambiente, numeral 4, la Constitución de la República señala claramente que: “En los contratos que el Estado celebre o en los permisos que se otorguen que involucren el uso y explotación de los recursos naturales, se considerará incluida la obligación de conservar el equilibrio ecológico, el acceso a la tecnología y su transferencia, así como de restablecer el ambiente a su estado natural, si este resulta alterado,” lo que no ha sido cumplido satisfactoriamente en el caso de

Handwritten signature and initials:
DAM
JCM

CONGRESO NACIONAL

ASUNTO:

Ley que crea el Parque Nacional Loma Miranda.

PAG. 6

las explotaciones mineras que se iniciaron hace más de cuarenta años en el entorno de Loma Miranda, área geográfica ubicada entre las provincias de La Vega y Monseñor Nouel;

CONSIDERANDO DECIMOSEXTO: Que en su artículo 194 la Constitución de la República señala como prioridad del Estado dominicano formular un plan de ordenamiento territorial que asegure el uso eficiente y sostenible de los recursos naturales de la nación, acorde con la necesidad de adaptación al cambio climático;

CONSIDERANDO DECIMOSÉPTIMO: Que es responsabilidad del Estado garantizar la conservación y protección de muestras representativas de los diferentes ecosistemas, del patrimonio natural, de las comunidades bióticas, de las unidades biogeográficas, regiones fisiográficas, de la diversidad biológica y los recursos genéticos del país;

CONSIDERANDO DECIMOCTAVO: Que el Estado dominicano está en la obligación de proteger los recursos escénicos o paisajísticos y las formaciones geológicas o paleontológicas sobresalientes; los sistemas subterráneos, incluyendo sus acuíferos, ecosistemas y muestras de cultura indígena; de proporcionar oportunidades para la investigación científica, el monitoreo ambiental y la educación ambiental de la población; así como brindar oportunidades para la recreación, el desarrollo del turismo basado en el principio de desarrollo sostenible;

CONSIDERANDO DECIMONOVENO: Que en el artículo 9 de la Ley No.202-04 se reconoce la propiedad privada amparada en títulos inscritos legalmente en el Registro del Tribunal Superior de Tierras, pero que

Handwritten signature and initials:
DAM
JCM

CONGRESO NACIONAL

ASUNTO:

Ley que crea el Parque Nacional Loma Miranda.

PAG. 7

también establece el dominio inminente del Estado sobre los mismos respecto de su derecho preferente de adquisición.

VISTA: La Constitución de la República;

VISTA: La Ley General sobre Medio Ambiente y Recursos Naturales No.64-00, del 18 de agosto de 2000;

VISTAS: Las leyes: No.85, del 4 de febrero de 1931, sobre Caza; No.4378, Ley Orgánica de Secretarías de Estado, del 10 de febrero de 1956; No.5852, del 29 de marzo de 1962, sobre Dominio de Aguas Terrestres y Distribución de Aguas Públicas, y las leyes que la modifican y complementan; No.5856, del 2 de abril de 1962, sobre Conservación Forestal y Árboles Frutales; No.5914, del 22 de mayo de 1962, de Pesca; No.6, del 8 de septiembre de 1965, que crea el Instituto Nacional de Recursos Hidráulicos (INDRHI); No.55, del 22 de noviembre de 1965, que instituye el Sistema Nacional de Planificación Social, Económica y Administrativa; No.627, del 28 de mayo de 1977, que declara de interés nacional el uso y protección, y su adquisición, en caso necesario, por parte del Estado de todas o parte de las tierras comprendidas en las áreas cordilleranas; No.487, del 15 de octubre de 1969, de Control de la Explotación y Conservación de las Aguas Subterráneas; No.123, del 10 de mayo de 1971, que prohíbe la extracción de los componentes de la corteza terrestre llamados arena, grava, gravilla y piedra; No.146, del 4 de junio de 1971, Ley Minera de la República Dominicana; No.67, del 29 de octubre de 1974, que crea la Dirección Nacional de Parques; No.114, del 3 de enero de 1975, que instituye el Parque Zoológico Nacional, como centro destinado al fomento

Handwritten signature and initials:
A large stylized signature, possibly "J. AM", is written vertically on the right margin.
Below it, the initials "JCM" are written vertically.

CONGRESO NACIONAL

ASUNTO:

Ley que crea el Parque Nacional Loma Miranda.

PAG. 8

de la educación, la investigación y la cultura, en lo que concierne a las ciencias biológicas en general, así como a la preservación de la fauna nacional; No.632, del 28 de mayo de 1977, que prohíbe el corte o tala de árboles o matas en las cabeceras de ríos y arroyos que nutren las cuencas hidrográficas de todo el país; No.290, del 28 de agosto de 1985, sobre Incentivo al Desarrollo Forestal; No.291, del 28 de agosto de 1985, que modifica las leyes Nos.211 y 705, de 1967 y 1982, respectivamente, sobre manejos de bosques y aserraderos; No.295, del 28 de agosto de 1985, que declara de alto interés nacional incluir en los programas de educación nacional la necesidad de conservar los recursos naturales del país; No.112-87, del 10 de diciembre de 1987, que establece el Servicio Forestal Obligatorio; No.55-88, del 15 de junio de 1988, que modifica los artículos 6, 8 y 10 de la ley No.290, del 29 de agosto de 1985, sobre Incentivo al Desarrollo Forestal;

VISTAS: Las siguientes resoluciones del Congreso Nacional: No.550, del 17 de junio de 1982, que aprueba el Convenio sobre el Comercio Internacional de Especies amenazadas de Fauna y Flora Silvestres; No.59-92, del 8 de diciembre de 1992, que aprueba el Convenio de Viena para la Protección de la Capa de Ozono y el Protocolo de Montreal Relativo a las Sustancias Agotadoras de la Capa de Ozono; No.25-96, del 2 de octubre de 1996, que aprueba el Convenio sobre Diversidad Biológica, suscrito por el Estado dominicano y la Conferencia de las Naciones Unidas sobre el Medio Ambiente y el Desarrollo "Cumbre de la Tierra", en Río de Janeiro, Brasil, en fecha 5 de junio de 1992; No.99-97, del 10 de junio de 1997, que aprueba la adhesión de la República Dominicana a la Convención de las Naciones Unidas de Lucha contra la Desertificación en los Países Afectados por la Sequía Grave o Desertificación, en particular en

Handwritten signature/initials on the right margin.

CONGRESO NACIONAL

ASUNTO:

Ley que crea el Parque Nacional Loma Miranda.

PAG. 9

África, de fecha 17 de junio de 1994; No.182-98, del 18 de junio de 1998, que aprueba el Convenio Marco de las Naciones Unidas sobre el Cambio Climático, suscrito en fecha 9 de mayo de 1992, entre la ONU y sus Estados Miembros; No.247, de 1998 mediante la cual se ratifica el Convenio Internacional para la Prevención de Descargas de Desechos por Buques (MARPOL 73/78); No.359-98, del 15 de julio de 1998, que aprueba el Convenio para la Protección y Desarrollo del Medio Marino en el Gran Caribe (Convenio de Cartagena);

VISTOS: Los siguientes decretos del Poder Ejecutivo: No.301, del 11 de octubre de 1978, que dispone que la Dirección General de Foresta y la Dirección Nacional de Parques deberán coordinar sus actividades de común acuerdo con la Secretaría de Estado de Agricultura y dicta otras disposiciones; No.32, del 27 de enero de 1978, que crea e integra el Consejo Nacional de Fauna Silvestre; No.340-92, del 18 de noviembre de 1992, que crea e integra la Comisión Nacional para el Seguimiento a los Acuerdos de la Conferencia de las Naciones Unidas sobre el Medio Ambiente y el Desarrollo "Cumbre de la Tierra"; No.183-93, del 24 de junio de 1993, que ordena la creación de un cinturón verde que rodee el entorno urbano de la ciudad de Santo Domingo de Guzmán; No.421-96, del 9 de septiembre de 1996, que declara el día 16 de septiembre de cada año, como Día Internacional de la Preservación de la Capa de Ozono; No.138-97, del 21 de marzo de 1997, mediante el cual se pone en ejecución el Plan Nacional Quisqueya Verde, como el inicio de un proceso que impulse la voluntad y las iniciativas gubernamentales y no gubernamentales para alcanzar el desarrollo sostenible; No.203-98, del 2 de junio de 1998, que crea la Oficina Rectora de la Reforma y Modernización del Sector Agua Potable y Saneamiento; No.216-98, del 5 de junio de 1998, que crea

DLAM
JLCM

CONGRESO NACIONAL

ASUNTO:

Ley que crea el Parque Nacional Loma Miranda.

PAG. 10

el Instituto Nacional de Protección Ambiental, como una dependencia de la Presidencia de la República.

HA DADO LA SIGUIENTE LEY:

Artículo 1.- Creación del Parque Nacional Loma Miranda. Se crea el Parque Nacional Loma Miranda, con el propósito primario de conservar las fuentes acuíferas, la biodiversidad, la integridad ecosistémica y paisajística, mitigar los impactos del calentamiento global y la perturbación del clima; así como la preservación de las potencialidades intrínsecas de los recursos y ambientes naturales capaces de garantizar su uso y aprovechamiento inteligente por parte de la sociedad dominicana, mediante el desarrollo del ecoturismo, la recreación y la educación ambiental.

Artículo 2.- Límites del Parque Nacional Loma Miranda. Los límites de esta área protegida son los siguientes: Se establece como punto de partida la cota 200 msnm al sur del arroyo Ramada en las coordenadas 340518 mE, 2117999mN; siguiendo esta cota topográfica por la ladera de la loma Pinar Sucio en sentido este y sureste hasta la saliente topográfica en las coordenadas 344323 mE 2117452 mN; pasando luego en línea recta sobre el cauce del río Piedra hasta la misma cota 200 msnm en las coordenadas 344504 mE, 2116999 mN; prosiguiendo en la misma cota por la ladera este de la loma de La Manaclita y pasando por la cabecera del arroyo Yaquesillo hasta las coordenadas 345752 mE, 2115204 mN; cruzando en línea recta sobre el cauce del río Jagüey hacia la ladera norte de la Loma Miranda en las coordenadas 345699 mE, 2115064 mN; continuando siempre por la cota 200 msnm hacia el sureste hasta las coordenadas 347351 mE, 2114070 mN; donde se asciende por la pequeña

CONGRESO NACIONAL

ASUNTO:

Ley que crea el Parque Nacional Loma Miranda.

PAG. 11

vaguada, en este punto hacia la cota 300 msnm en las coordenadas 347218 mE, 2113628 mN; siguiendo por esta misma cota en sentido sureste hasta la saliente topográfica sur de Loma Miranda en las coordenadas 348378 mE, 2111440 mN; descendiendo por la saliente hacia la autopista Duarte hasta 40 metros de la misma en las coordenadas 348635 mE, 2110961 mN; continuando luego por la cota 200 msnm al pie de Loma Miranda en sentido oeste hasta las coordenadas 347031 mE, 2110326 mN; pasando en línea recta al norte del cerro, para retomar la cota 300 msnm en las coordenadas 346635 mE, 2110076 mN; siguiendo la cota hasta las coordenadas 345767 mE, 2109817 mN; pasando en línea recta por el cauce de la cañada Macarado hacia la confluencia del arroyo Caño Ancho con una cañada sin nombre en las coordenadas 345306 mE, 2109643 mN; ascendiendo por la cañada sin nombre hasta su cabecera en las coordenadas 344766 mE, 2111144 mN; continuando por el firme en sentido noroeste hasta las coordenadas 343569 mE, 2111809 mN; descendiendo por la saliente topográfica al oeste del arroyo Azafrán hacia la cota 700 msnm en las coordenadas 344233 mE, 2112380 mN; siguiendo la cota en sentido noroeste cubriendo la cabecera del segundo afluente del río Jagüey y la cabecera del río Piedra hasta la carretera sobre el firme en las coordenadas 340548 mE, 2116288 mN; descendiendo luego hacia la cota 600 msnm en las coordenadas; 340597 mE, 2116594 mN; continuando por la misma cota, hasta las coordenadas 339164 mE, 2117339 mN; para luego descender hacia el punto de inicio, por la pequeña saliente, hasta las coordenadas 340518 mE, 2117999 mN.

Párrafo I.- Los límites a los que se refiere este artículo encierran una superficie de 32 kilómetros cuadrados. La base topográfica fue tomada de las hojas topográficas 1:50,000 del Instituto Geográfico

ALAM
JSC

CONGRESO NACIONAL

ASUNTO:

Ley que crea el Parque Nacional Loma Miranda.

PAG. 12

Universitario y el dato horizontal es North American Datum of 1927 (NAD27).

Párrafo II.- La zona de amortiguamiento del Parque Nacional Loma Miranda es la misma establecida para todas las áreas protegidas que ostentan las categorías genéricas de la Unión Internacional para la Conservación de la Naturaleza (UICN) que van de la I a la IV, una franja de 300 metros que cubren una superficie de 10.75 km², que totalizan un área regulada de 42.75 km² para este parque nacional.

Artículo 3.- Administración y uso. Administración y uso de los recursos naturales y medio ambientales de Loma Miranda. El Ministerio de Medio Ambiente y Recursos Naturales como máxima autoridad ambiental del país, y los particulares, en acuerdo con co-manejo, convenios o contratos apegados a la legislación dominicana, serán responsables de garantizar la protección, preservación y uso adecuado y sostenible de la riqueza natural contenida en el Parque Nacional Loma Miranda, incorporando dicha riqueza de manera racional al desarrollo social, económico y cultural del país, privilegiando al ser humano y asegurando su usufructo a las presentes y futuras generaciones de la población dominicana.

Artículo 4.- Consejo de Gestión, Administración y Desarrollo. La gestión, administración y desarrollo del Parque Nacional Loma Miranda se hará bajo la modalidad de co-manejo, regentada por un consejo de gestión, administración y desarrollo, integrado, en el marco de la legislación dominicana, por representantes del Ministerio de Medio Ambiente y Recursos Naturales, las organizaciones comunitarias e instancias civiles, eclesiásticas, y otras instituciones oficiales con

Handwritten signature/initials on the right margin.

CONGRESO NACIONAL

ASUNTO:

Ley que crea el Parque Nacional Loma Miranda.

PAG. 13

responsabilidad en el área de medio ambiente y recursos naturales.

Artículo 5.- Plan de manejo integral. El Ministerio de Medio Ambiente y Recursos Naturales, como ente rector del sistema nacional de áreas protegidas y máxima autoridad ambiental del gobierno dominicano, formulará y elaborará en un plazo de seis (6) meses, el plan de manejo integral de la zona declarada Parque Nacional Loma Miranda, y colaborará estrechamente con el Consejo de Gestión, Administración y Desarrollo creado mediante la presente ley.

Artículo 6.- Gestión de recursos. El Consejo de Gestión, Administración y Desarrollo del Parque Nacional Loma Miranda incluirá en su presupuesto anual los recursos necesarios y emprenderá cuantas acciones sean pertinentes con vista a obtener la debida protección y vigilancia de esta área protegida, así como el desarrollo y el pleno disfrute de sus potencialidades y recursos naturales por parte de la sociedad dominicana.

Artículo 7.- Violaciones a la ley. Las violaciones a la presente ley serán sometidas a lo establecido en la Ley General sobre Medio Ambiente y Recursos Naturales, No.64-00, del 18 de agosto de 2000, particularmente en lo que señalan los capítulos I, II, III, IV, V y VI de dicha ley, sin perjuicio de lo que le fuere aplicable de otras leyes y disposiciones legales.

Artículo 8.- Derecho de propiedad. Dado el hecho de que los terrenos donde está ubicada Loma Miranda, incluyendo el área de los depósitos de minerales que contienen ferroníquel, están en posesión o son propiedad legítima de más de un propietario, corresponde al Poder Ejecutivo actuar

El AM
JCM

CONGRESO NACIONAL

ASUNTO:

Ley que crea el Parque Nacional Loma Miranda.

PAG. 14

sobre estos bienes con apego al artículo 51 de la Constitución de la República, en especial en su numeral 1, que dice textualmente lo siguiente: "Ninguna persona puede ser privada de su propiedad, sino por causa justificada de utilidad pública o de interés social, previo pago de su justo valor, determinado por acuerdo entre las partes o sentencia de tribunal competente, de conformidad con lo establecido en la ley. En caso de declaratoria de Estado de Emergencia o de Defensa, la indemnización podrá no ser previa".

Artículo 9.- Fuentes de recursos para resarcir daños a propietarios privados de terrenos o por otros conceptos. Para que el Estado cumpla con las obligaciones económicas que resulten de la aplicación de la presente ley, y como consecuencia de expropiaciones, declaraciones de utilidad pública o variación del uso y goce de la propiedad sin que pierda la condición de propietario:

1. Se autoriza al Ministerio de Medio Ambiente y Recursos Naturales a incrementar en un diez por ciento (10%) el valor a pagar por concepto del otorgamiento de la Licencia o Permiso Ambiental aprobada a cada empresa, institución o persona para tener derecho a la exploración o explotación en el territorio nacional o en su plataforma marítima de minerales metálicos y no metálicos, incluyendo la roca, el yeso, piedra caliza, mármol, materiales extraídos de la tierra o la plataforma marítima destinados a la fabricación de cemento, arena, grava, gravilla, sal, cal, y materiales extraídos de la tierra o de la plataforma marina destinados a la fabricación de cemento, y otros que determine la legislación nacional;
2. Tomando en consideración los mandatos contenidos en el capítulo IV de la ley No.64-00, el cual se refiere al Delito contra el Medio Ambiente y los Recursos Naturales, sin perjuicio de las

Handwritten signature/initials on the right margin.

CONGRESO NACIONAL

ASUNTO:


Ley que crea el Parque Nacional Loma Miranda.


PAG. 15


responsabilidades civil y penal que puedan derivarse de las violaciones a la ley, se instituye la aplicación de una multa equivalente al doble del valor de mercado del área o territorio que haya sido impactado negativamente como consecuencia de la exploración y explotación de materiales metálicos y no metálicos, en el territorio nacional y su plataforma marítima.

Párrafo.- Los recursos económicos obtenidos por los conceptos antes indicados en este artículo serán destinados a resarcir el pasivo ambiental que las actividades de exploración y explotación ocasionen al medio ambiente y los recursos naturales, así como los fines de cumplir con lo establecido en el artículo 51 de la Constitución de la República respecto del derecho de propiedad privada, sin perjuicio de los compromisos contractuales acordados entre el Estado dominicano y la empresa o empresas autorizadas a la exploración y explotación de cualquier fuente de mineral metálico o no metálico en el territorio nacional y su plataforma marina, así como la responsabilidad penal que puede derivarse de otros daños ambientales tipificados en la legislación dominicana.

DADA en la Sala de Sesiones de la Cámara de Diputados, Palacio del Congreso Nacional, en Santo Domingo de Guzmán, Distrito Nacional, capital de la República Dominicana, a los veintiséis días del mes de agosto del año dos mil catorce, años 171.º de la Independencia y 152.º de la Restauración.


Abel Martínez Durán
Presidente


Orfelina Liseloth Arias Medrano
Secretaría


José Luis Cosme Mercedes
Secretario